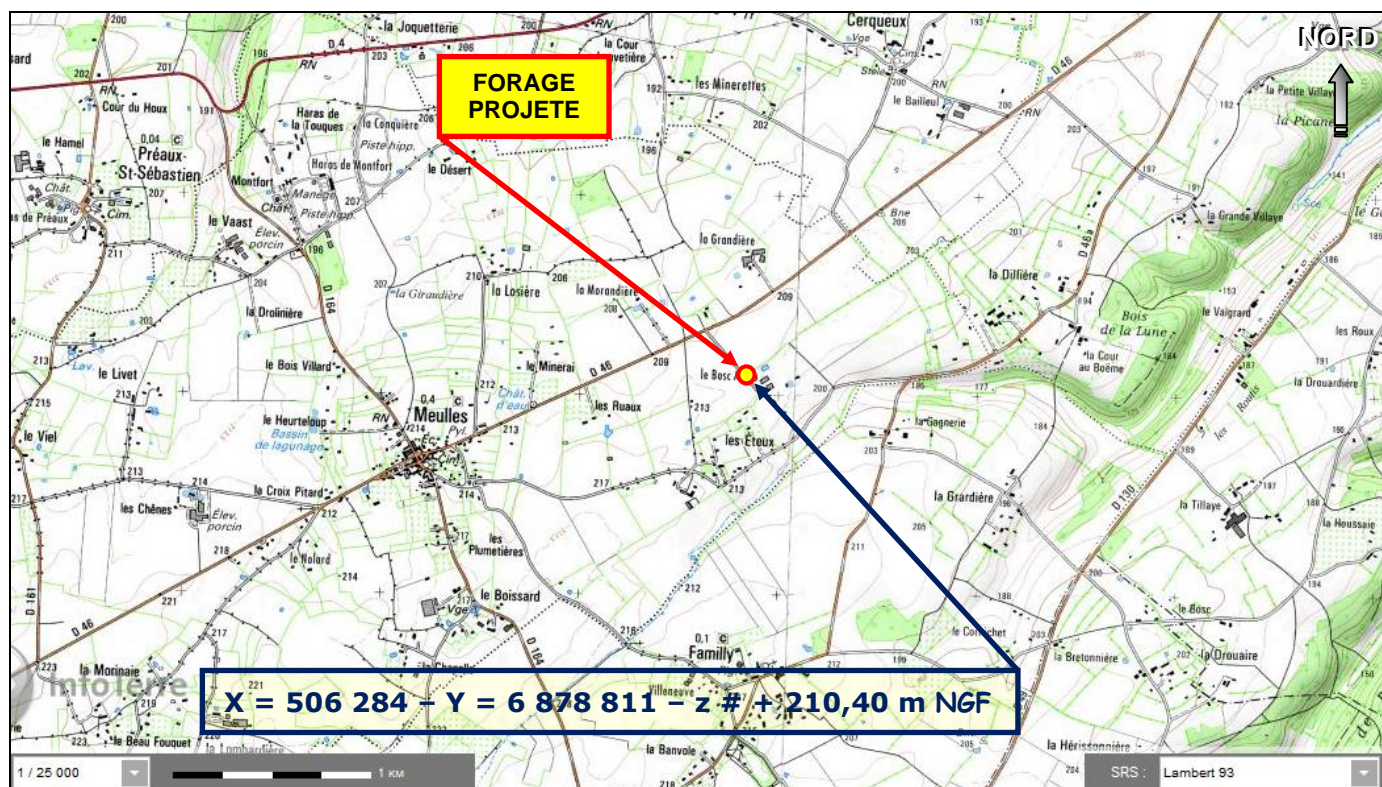
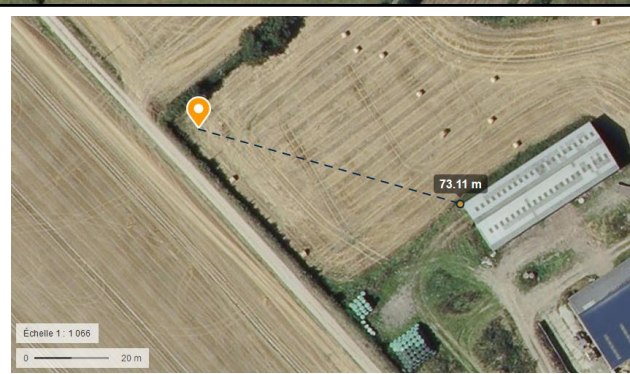


**Situation du forage projeté au BOSC AUTRU à MEULLES (LIVAROT-PAYS D'AUGE – 14)**  
**sur un extrait de carte géographique de l'IGN à 1/100 000°**  
(Extrait de : infoterre.brgm.fr)





**Situation du forage projeté au BOSC AUTRU à MEULLES (LIVAROT-PAYS D'AUGE – 14)**  
**sur un extrait de carte topographique de l'IGN à 1/25 000°**  
(Extrait de : infoterre.brgm.fr)





**Situation du forage projeté au BOSC AUTRU à MEULLES (LIVAROT-PAYS D'AUGE – 14)**  
**sur photographie aérienne de l'IGN**  
 (Extrait de : [geoportail.gouv.fr](http://geoportail.gouv.fr))



**Point d'implantation et aperçu de l'environnement du forage projeté**  
**par le G.A.E.C. DE LA TREHARDIERE au BOSC AUTRU à MEULLES (LIVAROT-PAYS D'AUGE – 14)**  
 (Prises de vues : Monsieur Christophe GAUTIER (S.A.R.L. NORMANDIE FORAGE))